

CÓDIGO: A21

AGENCIA: VIAJES OLYMPIA MADRID S.A.

DIRECCIÓN Y TELÉFONO: Puerta del Sol, 14 – 2ª Planta - 28013 MADRID – 91 522 45 01

APARTAMENTOS: PLAYA BARBATE

Plazas: 4/5

LOCALIDAD (PROVINCIA): 11160 BARBATE (CÁDIZ)

Ubicación: Apartamentos situados en primera línea de la Playa del Carmen en Barbate y con vistas laterales al mar.


Edificio: Formado por 53 apartamentos. Situados en un bloque central. Apartamentos en la planta baja, primera y segunda planta y áticos en la planta tercera con ascensor. Abre sus puertas en 2012. Piscina de adultos en la cuarta planta con vistas al mar cuenta con un gran solárium (apertura del 15/5 al 15/10). Parking propio en el subterráneo (opcional). En las zonas comunes recepción 24 horas, conexión a internet gratis. El edificio tiene cafetería restaurante a la carta. En un radio de menos de 300 metros todo tipo de servicios: supermercado, bares, tiendas, etc...

Capacidad 4/5 Pax: Cada unidad dispone de dos dormitorios dobles: el dormitorio principal con cama de matrimonio o dos camas juntas y el otro dormitorio con dos camas individuales, salón comedor con supletoria para una persona, terraza con mobiliario, baño completo, cocina con menaje y enseres según capacidad.

Equipamiento: Frigorífico, microondas, cafetera, batidora, tostadora, calentador eléctrico, cuarto de lavadoras y secadoras gratuitas (en el sótano), aire acondicionado en todo el apartamento (gratis) y T.V. de 32' plana. WIFI gratuito. Plancha y tabla de planchar y tendedero. El mobiliario está adaptado a las plazas de ocupación. Dispone de ropa de cama, toallas de baño y lavabo, con cambio semanal. Limpieza quincenal.

Notas: Fianza-caución: No se solicita fianza. – No se admiten animales domésticos en las asistencias a estos pisos a excepción de perros guías Ley 5/1998 de 23/11.

APARTAMENTOS PLAYA BARBATE



BARBATE

Introducción

Imagina un paraíso en el que el reloj se detiene. Al Sur. Doradas playas dan la bienvenida. Estás en Barbate.

Enríquécete de los vestigios arqueológicos, muestra de imborrable sabiduría y convivencia. Conoce las almadrabas, arte hecho tradición viva. Quédate prisionero de murallas, torres y castillos, huella de grandeza y de lugar estratégico. Se yerguen activos como signo de supervivencia a los tiempos, identidad que perdura en nuestras calles. Disfruta de fiestas y celebraciones heredadas de antaño y desata el placer de los sentidos ante la degustación de nuestra rica y variada gastronomía, cultivada con esmero por reconocidos restauradores. Piérdete en nuestros de características irrepetibles, conservados y mimados para su disfrute: bosques, playas, marismas...

Barbate. Una realidad de hoy, cargada de ayer y de mañana.

Mágicos atardeceres y días coloristas dan la bienvenida a la "Costa de la Luz", donde aguarda Barbate. El marinero pueblo de Zahara abre paso a las playas de Pajares y el Botero, idóneas para practicar deportes náuticos o hacer senderismo. Dunas, marismas y salinas arriban a Barbate. El río nos lleva al Paseo Marítimo, a la Playa del Carmen, muy segura y prácticamente fundida con el casco urbano.

El Puerto de la Albufera da paso a la Playa de la Hierbabuena, donde tierra y mar se funden en Parque Natural, acantilado y siglos de historia. Por orilla y parajes llegamos a Los Caños de Meca. Cadenas de dunas nos llevan a Zahora y hasta el Tómbolo de Trafalgar. Barbate; déjate llevar. Quédate y verás.

- **FARO DE BARBATE:** Junto a la Playa del Carmen, en pleno Paseo Marítimo, los dieciséis metros de altura del **Faro de Barbate** presiden la plaza del mismo nombre. Durante la noche sirve de guía a los navegantes, y durante el día se convierte en manilla de un reloj de sol que mide los tiempos. El frescor de su fuente, su abundante vegetación y sus múltiples bancos la hace idónea para juegos de niños y descanso para todos; además es un importante espacio que durante el buen tiempo acoge espectáculos, teatros, conciertos...



PUERTO DE LA ALBUFERA: El dique exterior de abrigo del **Puerto de la Albufera** tiende la mano al navegante. Se recepcionó en 1964, sustituyendo a la antigua lonja, y respondiendo a las necesidades de una flota emergente.

- Trajo consigo el vuelco de las construcciones hacia el mar, cambiando la fisonomía de un municipio que hasta entonces creció cara al río



- En la actualidad, el puerto alterna funciones pesqueras, comerciales, industriales y **deportivas**. Dispone de 256 amarres, varadero, gasolina, pórtico elevador, recogida de aceites usados, grúa, aseos/duchas, agua potable, recogida de basuras, vigilancia 24 horas, y su calado máximo es de 3 metros. Une su excelente climatología excelente todo el año, no sólo para navegar, sino también para atracar- a su emplazamiento en el **Estrecho de Gibraltar**.
- **ANTIGUA LONJA:** Con forma de puente de barco, paralela al río Barbate, se levanta la Antigua Lonja de Pescado, representativa del movimiento moderno en España. Acaba de ser reconstruida, respetando su original estructura, levantada en 1978 por el arquitecto Casto Fernández-Shaw. Un edificio funcional que en aquellos tiempos, destinaba su planta baja a la subasta de pescado, saladeros, preparación para el transporte, y en la primera se ubicaban las oficinas que gestionaban esta acción industrial.
- **CASTILLO DE ZAHARA:** El Castillo de las Almadrabas, incluidas las Murallas y el Palacio, construido por los Duques de Medina Sidonia en el s. XV como edificación de características militares donde se guardaban los materiales de almadraba y además, tenía carácter residencial y protector de los ataques de los piratas.



• Las Playas

A PONIENTE: Mar, acantilado, pinar, marismas y sistemas dunares.

- Rosáceos, anaranjados, dorados, azules,... luces que impregnan los días y atardeceres de las orillas de esta costa. La tripulación apareja el barco, arria velas e inicia su viaje, costeano, a poniente, siempre a poniente.
- Desde la **playa de Zahara de los Atunes**, hoy urbana, abriendo este pueblo de historia marinera a su mar, vamos navegando aterrados, entre calas y arrecifes, disfrutando de un sinuoso y semisalvaje litoral, vecino de la marisma, espacio natural protegido, salvando los corrales que nos llevan a las **playas de Cañillos y Pajares**, donde las dunas se mueven caprichosas al vaivén de los vientos hasta la "barra", espigón que delimita la desembocadura del río Barbate.
- Desde allí oteamos la generosidad de la **Playa del Carmen**, accesible y segura, arropada por su Paseo Marítimo, centro vital de Barbate durante todo el año, gracias a su clima privilegiado. A poniente, siempre a poniente, el Puerto de la Albufera, donde tradición y deportividad se amadrinan en la pesca.
- De allí a la Hierbabuena, naturaleza en estado puro irrumpe ante el oteador, sorprendido por el gigante acantilado que, si tenemos bajamar, baja la guardia para que abordemos la **Cueva del Cristo. También conocida como Playa del Chorro**, da de beber al sediento con aguas que se ofrecen desde el interior de la tierra.



- Podrá bordear la "piedra aislá", y los roqueos llenos de vida, que llevarán la derrota hacia las

calas de Los Caños de Meca y del Varadero, donde van dando abrigo al navegante, invitando a echar el ancla en orillas de fina arena dorada, o a explorar el rico fondo marino. Una lengua de tierra se atreve a adentrarse en el aguaje de “la aceitera”, coronada por el **Faro de Trafalgar** que se yergue en el tómbolo del mismo nombre, monumento natural.

- Retoma la mar su calma en las **playas de Mangueta**, en Zahora, donde esta singladura se abarrota de virginidad y tranquilidad, y te invita a seguir dejándote llevar por la marea.

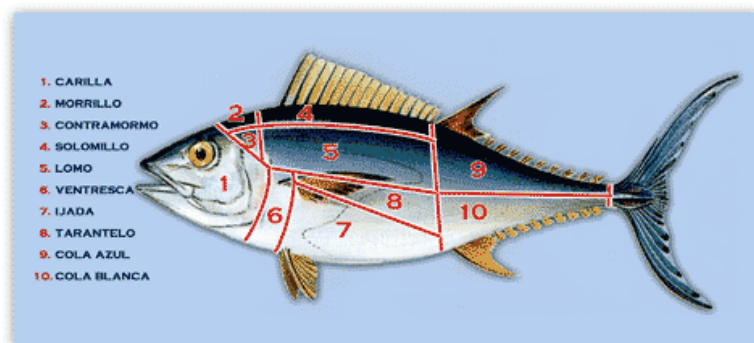
Siguiendo al Atún

Atún rojo, incansable viajero del Estrecho, ha marcado la vida y las costumbres de la zona desde tiempos inmemoriales.

Griegos, fenicios, romanos y árabes utilizaron en nuestro litoral una peculiar técnica de pesca, conservada y mimada hasta nuestros días: la almadraba. El Mediterráneo es la puerta natural de los bancos de estos túnidos, capturados en dos temporadas, la de derecho en la que los atunes entran y la de revés cuando regresan hacia el Atlántico, entre los meses de abril y agosto. A unos tres kilómetros de la costa, una pequeña flota establece líneas de redes formando un “pasillo” que conducen al atún al “copo”, un espacio circular, acotado de redes y barcos. Allí, al sentirse preso, sus sacudidas hacen “hervir” el agua, y en una medida colosal de fuerzas son izados en la espectacular “levantá”.



Barbate fue amoldándose al atún y su almadraba, convirtiéndose en próspero enclave anhelado por civilizaciones, creándose industrias adyacentes para la comercialización del



“oro rojo”: se ronqueaba, salaba y embarrilaba en salazón o en conserva, para su distribución. Castillos y fortalezas se construyeron para su protección, sustituidos en su día por La Chanca, donde se almacenaban los utensilios de la almadraba.

El mismo arte milenario se conserva hoy, pasando por los Duques de Medina Sidonia, por épocas de esplendor a principios del siglo pasado, cuando se establece un Consorcio entre el Estado y los almadraberos con la misión de potenciar su acción.

Thunnus thynnus, de renombre mundial, viajero incansable, vuelve, como tantos otros a su lugar, a las costas de Barbate, donde pesca y gastronomía lo engrandecen.

Centro de Interpretación del Atún de Almadraba y Rutas de Las Almadrabas

Barbate, a las puertas del Estrecho de Gibraltar, ha vivido y vive unido al mar y a uno de sus recursos más preciados, el Atún Rojo.

Ambos mantienen una relación estrecha y especial, en la que un arte de pesca exclusivo y adaptado a las características de esta especie, se ha mantenido durante miles de años sin perder su efectividad.



Los que conocen la excelente calidad del atún rojo pescado en Almadraba, saben que en cada pieza, receta o bocado hay tradición y compromiso que se renueva año tras año con la misma dedicación y entusiasmo.

El Centro de Interpretación del Atún de Almadraba, dependiente de la Consejería de Agricultura y Pesca de la Junta de Andalucía, es una exposición permanente cuya visita ofrece las claves necesarias para comprender y valorar el patrimonio cultural y medioambiental ligado al ATÚN ROJO y al arte de pesca usado desde hace miles de años para su captura.

Situado en el puerto deportivo de Barbate, el Centro se divide en varias zonas temáticas, y cuenta con material expositivo y dos proyecciones que, de manera muy ilustrativa, aclararán al visitante todas las incógnitas sobre la pesca de la Almadraba. Destaca en su zona central un novedoso sistema de animación sobre una maqueta real extraordinario efecto



infográfica proyectado que proporciona un visual.

Las Rutas a la

igual que la gestión del cabo por el Punto de Natural de la Breña y Arcosur, Servicios para

Almadraba

Las rutas a la almadraba al propio centro, es llevada a Información del Parque Marismas del Barbate; el Medio Ambiente del P.N.

Fiestas

En **Febrero**, Barbate suena a bombo y platillo, suena a Carnaval; fuerte, renaciente y costumbrista, con grandes nombres que han hecho historia incluso en Cádiz, cuna de esta fiesta por excelencia.

En **Marzo**, Zahara de los Atunes celebra la romería de San José.

La llegada de la **primavera** hace que Barbate huela a incienso y a cera. La Semana Santa va día a día procesionando por sus calles, con tallas de calidad reconocida y acogidas por el respeto y el fervor de un pueblo entregado.



El 13 **Mayo**, la Virgen de Fátima congrega a los barbateños en una romería, hasta El Jarillo, en el Parque Natural, y culmina su celebración con una verbena popular.



En la temporada de la almadraba, a finales del mes de **Mayo**, Barbate celebra la Semana Gastronómica del Atún, un encuentro en torno al rey de la gastronomía marinera, el Atún Rojo de Almadraba. Durante esta semana, tienen lugar numerosas actividades culturales, teatro, exposiciones y rutas turísticas (en barco a la almadraba, al Parque Natural...); también hay exhibiciones de cocina, de la mano de los profesionales de nuestra localidad, expertos en la materia.

La “Lonja Vieja” toma vida la noche del **23 de Junio**, con la celebración de la “Quema de Juan y Juana”, en la que el pueblo se reúne para asistir a esta popular tradición en la que las figuras de dos personajes populares en el año son pasto de las llamas en una verbena de ambiente festivo.

A mediados del mes de **Julio**: Feria y Fiestas de la Patrona Marinera, la Virgen del Carmen. La “Capitana” procesiona por las calles de Barbate y “bendice las aguas” en procesión marítima el día 16 de de julio, arropada por las embarcaciones engalanadas, en una singladura desde el Puerto de la Albufera hasta la bahía, a luz de la luna y los fuegos artificiales. La tradición marinera y el fervor del pueblo, son un espectáculo único.


También en **Julio**, en Zahara de los Atunes, tiene lugar la Velada del Carmen, dónde la Virgen del Carmen sale en procesión.

A finales de **Agosto** o principios de **Septiembre** podremos disfrutar de la semana Dulce y Salada con productos únicos; mezclándose en nuestros paladares sabores salados, como los salazones y sabores dulces, como pasteles, yogures, helados y cócteles.

Ya finalizando el verano, en **Septiembre**, Zahara de los Atunes celebra La Ruta del Retinto, dónde se pueden degustar las tapas más elaboradas por los restaurantes de la zona.

Los sabrosos “Tosantos” son rememorados a primeros de **Noviembre**, con sabores de otoño y de ricos dulces de la zona, algunos elaborados con productos del Parque Natural de la Breña y Marismas del Barbate.

Por último en **Diciembre**, tiene lugar el Carrusel de la Micotapa, como broche final a Las Jornadas Micológicas. En cada establecimiento que participa, podemos degustar una tapa diferente realizada con setas procedentes del Parque Natural de la Breña y Marismas del B



Rutas y senderos del Parque Natural

Sendero 1. Marismas del Barbate

Longitud: 12700 m.

Dificultad: Media.

Tiempo estimado: 4:00 horas.

La pleamar y la bajamar da forma a la fauna, especialmente a las aves, y a la flora propias de este humedal tan especial como es la marisma del río Barbate. Garzas, flamencos y otras especies conviven en paisajes que tienen vida propia y se muestran diferentes según la época del año en que las visites. Desde La Barca de Vejer, rumbo a Barbate, senderos abren rutas, pasando por La Oliva, pudiendo ser navegada en piraguas, una singladura sin igual.



Sendero 2. Jarillo -Torre de Meca

Longitud: 3.400 m.

Dificultad: Baja.

Tiempo estimado: 2:00 horas.

El Parque Natural de la Breña y Marismas de Barbate invita a fondear en el área recreativa de El Jarillo, cercana a la casa del forestal. A través de un sendero natural sigue su curso entre pinos, eucaliptos y singulares especies vegetales en las que habitan gran variedad de aves, reptiles y pequeños mamíferos. Impresionante arribada a la Torre Almenara de Meca, desde sus alrededores, oteando, el mar toma la tierra, arrojando el monumento natural del Tómbolo de Trafalgar.



Sendero 3. Caños - Torre de Meca

Longitud: 3.300 m.

Dificultad: Baja.

Tiempo estimado: 1:45 horas.

Vigías y oteadores, ojos avizores, arrancan su expedición en las playas de Caños de Meca, contemplan sorprendidos tierras de cultivo, calas, bosque, mar y, con tiempo de bonanza, la costa de África, hasta atracar en la Torre Almenara de Meca, inmersa en la plenitud del Parque Natural de la Breña y Marismas de Barbate.

Sendero 4. Torre del Tajo

Longitud: 2.000 m.

Dificultad: Baja.

Tiempo estimado: 2:00 horas.

Al abordaje de bosques de pinos piñoneros y carrascos ofrecen abrigo en los senderos del Parque Natural salpicado de matorral mediterráneo con enebro, romero, lentisco, sabina,... en los que habitan, entre otros, el escaso camaleón común, lechuzas y gran cantidad de pequeños pájaros y mamíferos. Como a buen puerto entre la marejada, así desembarca la dotación de este barco en la Torre Almenara del Tajo. Desabrigado, expuesto a los vientos, guardián del acantilado, donde anidan la gaviota patiamarilla, la garcilla y la garceta. Y, en los días de calma,



Sendero 5. Acantilado - Barbate

Longitud: 7.000 m.

Dificultad: Media.

Tiempo estimado: 4:30 horas.

En los días en calma, el mirador del Tajo, se convierte en llamador y hermano de las costas africanas. Avante, desde la Torre Almenara, seguimos el curso del sendero en el que la mar irrumpe desde sus miradores, avistando rompientes y orillas. Agua vientos, tempestades, han ido dando forma a caños de agua que han dado nombre a la Playa de la Hierbabuena, también conocida como del "Chorro". Desde estas dunas y ente pasarelas, desembarcas en el Puerto de la Albufera, en Barbate.

