




ETSI DE MINAS Y ENERGÍA

Del 9 al 29 de octubre


Lunes a viernes de 9:00 a 20:30 horas,
sábados de 9:00 a 14:00 horas



CENTRO GEOGRÁFICO DEL EJÉRCITO DE TIERRA
Acuartelamiento Alfonso X
Dario Gazapo, 8 • 28024 Madrid
ceget@et.mde.es



Calle de Ríos Rosas, 21 • 28003 Madrid

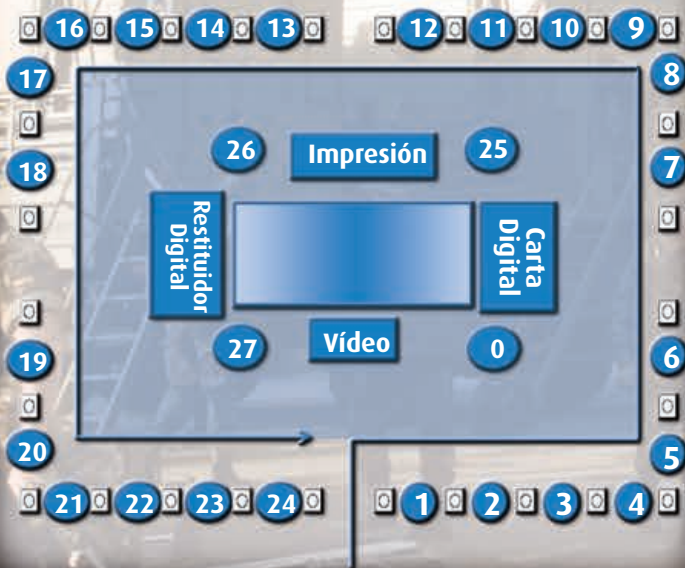




Monolito conmemorativo del 75 Aniversario

PATIO DE COLUMNAS

PLANO ESQUEMÁTICO DE LA EXPOSICIÓN



Panel 0 ESQUEMA DE LA EXPOSICIÓN

PARTE HISTÓRICA

- Panel 1** a.- Montaje portada de Atlas
b.- Aspecto Simbólico del Mundo Hispánico
- Panel 2** "Espagne divisée en ses anciens royaumes"
- Panel 3** Carta de Correos y Postas de la provincia de Madrid
- Panel 4** Plano geométrico y histórico de la Villa de Madrid y sus Contornos
- Panel 5** Madrid y sus alrededores: Madrid

ANTECEDENTES

Servicio Geográfico del Ejército

- Panel 6** Minuta Mapa Militar Itinerario de España: Hoja 21-22
- Panel 7** Cartografía Militar de España. Plano Director: Navalcarnero
- Panel 8** Cartografía Militar de España. Mapa de Mando: Cádiz
- Panel 9** Mapa del África Occidental Española: Cabo Yubi – Bojador
- Panel 10** Avance del Mapa Topográfico y Forestal de Guinea: Cogo
- Panel 11** Mapa del territorio de Ifni: Ait Ba Amaran
- Panel 12** Mapa Topográfico Nacional: Cartagena

ÉPOCA ACTUAL

Centro Geográfico del Ejército de Tierra

- Panel 13** Serie L. De 1968 a 2013
- Panel 14** Serie OTAN M682 / Serie OTAN 1501
- Panel 15** Amojonamiento de la frontera España-Portugal: 150 aniversario
- Panel 16** Comparativa Vuelo americano (1956) – Plan Nacional de Ortofotografía Aérea (2010)
- Panel 17** Mapa General de España / Mapa de Carreteras / Serie OTAN 1404
- Panel 18** Unidad Geográfica del Ejército de Tierra
- Panel 19** Mapa anaglifo de la ciudad de Mostar (BiH)
- Panel 20** Cartografía de Campos de Maniobra
- Panel 21** Trabajos cartográficos en la Antártida
- Panel 22** Unidad Geográfica del Ejército de Tierra en Misiones Internacionales
- Panel 23** Cartografía de zonas de operaciones
- Panel 24** Afganistán. Mapa de Herat / Fotografías de Zona de Operaciones
- Panel 25** Sistema de Información Geográfica: Carta Digital
- Panel 26** Evolución del proceso de impresión
- Panel 27** Proceso de restitución fotogramétrica